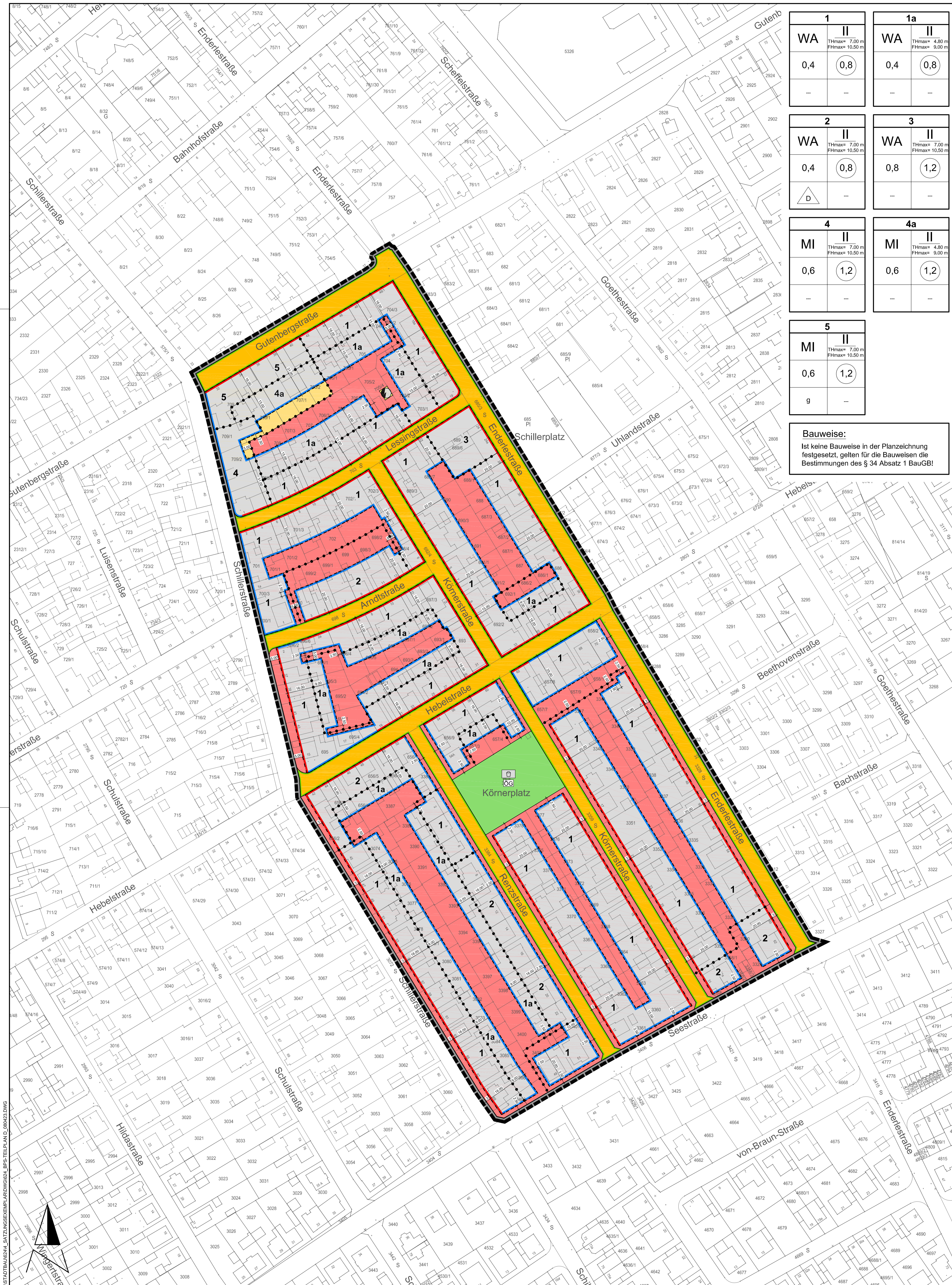


BEBAUUNGSPLAN "ORTSKERN - TEILBEREICH D"

GEMEINDE KETSCH



1	II	1a	II
WA	TH _{max} 7,00 m FH _{max} 10,50 m	WA	TH _{max} 4,80 m FH _{max} 5,00 m
0,4	0,8	0,4	0,8
---	---	---	---
2	II	3	II
WA	TH _{max} 7,00 m FH _{max} 10,50 m	WA	TH _{max} 7,00 m FH _{max} 10,50 m
0,4	0,8	0,8	1,2
---	---	---	---
4	II	4a	II
MI	TH _{max} 7,00 m FH _{max} 10,50 m	MI	TH _{max} 4,80 m FH _{max} 5,00 m
0,6	1,2	0,6	1,2
---	---	---	---
5	II		
MI	TH _{max} 7,00 m FH _{max} 10,50 m		
0,6	1,2		
g	---		

Bauweise:
Ist keine Bauweise in der Planzeichnung festgesetzt, gelten für die Bauweisen die Bestimmungen des § 34 Absatz 1 BauGB!

PLANZEICHEN nach der PlanzV90

- Art der baulichen Nutzung (§ 9 Abs. 1 Nr. 1 des Baugesetzbuches - BauGB - §§ 1 bis 11 der Baunutzungsverordnung - BauNVO -)**
 - WA** Allgemeine Wohngebiete (§ 4 BauNVO)
 - MI** Mischgebiete (§ 6 BauNVO)
- Maß der baulichen Nutzung (§ 9 Abs. 1 Nr. 1 BauGB, § 16 BauNVO)**
 - 0,8 Grundflächenzahl GRZ als Dezimalzahl
 - 1,2 Geschößflächenzahl GFZ als Dezimalzahl (Höchstmaß)
 - II Zahl der Vollgeschosse als Höchstmaß
- Bauweise, Baulinien, Baugrenzen (§ 9 Abs. 1 Nr. 2 BauGB, §§ 22 und 23 BauNVO)**
 - g geschlossene Bauweise
 - △ nur Doppelhäuser zulässig
 - Baulinie
 - Baugrenze
 - nicht überbaubare Grundstücksflächen
 - überbaubare Grundstücksflächen
- Verkehrsflächen (§ 9 Abs. 1 Nr. 11 und Abs. 6 BauGB)**
 - Straßenverkehrsflächen
 - Straßenbegrenzungslinie
- Flächen für Versorgungsanlagen, für die Abfallentsorgung und Abwasserbeseitigung sowie für Ablagerungen (§ 9 Abs. 1 Nr. 12, 14 und Abs. 6 BauGB)**
 - Versorgungsflächen
 - Zweckbestimmung: Elektrizität
- Grünflächen (§ 9 Abs. 1 Nr. 15 und Abs. 6 BauGB)**
 - Grünflächen
 - Zweckbestimmung: Spielplatz
 - Zweckbestimmung: Öffentliche Grünflächen
- Sonstige Planzeichen**
 - Grenze des räumlichen Geltungsbereichs des Bebauungsplans "Ortskern - Teilbereich D" (§ 9 Abs. 7 BauGB)
 - Abgrenzung unterschiedlicher Nutzung, z.B. von Baugebieten, oder Abgrenzung des Maßes der Nutzung innerhalb eines Baugebiets (z.B. § 1 Abs. 4, § 16 Abs. 5 BauNVO)
 - Maßangaben in Meter
- Planzeichen zur Darstellung des Bestandes**
 - Hauptgebäude/Nebengebäude
 - Grundstücksgrenze
 - Flurstücksnummer

TEXTLICHE FESTSETZUNGEN

Die Textlichen Festsetzungen dieses Bebauungsplanes sind in einem gesonderten Textteil wiedergegeben. Sie sind neben den zeichnerischen Festsetzungen ebenfalls Bestandteil der Satzung. Als Beilage zu dem Bebauungsplan enthält der Textteil zusätzlich die Begründung.

GESETZESGRUNDLAGEN

- Als gesetzliche Grundlagen wurden verwendet:
- Baugesetzbuch (BauGB)**
In der Fassung der Bekanntmachung vom 23. September 2004, BGBl. I S. 2414, zuletzt geändert durch Artikel 1 des Gesetzes vom 21. Dezember 2006, BGBl. I S. 3316.
 - Verordnung über die bauliche Nutzung der Grundstücke (Baunutzungsverordnung - BauNVO)**
In der Fassung der Bekanntmachung vom 23. Januar 1990, BGBl. I S. 132, zuletzt geändert durch Artikel 3 des Gesetzes vom 22. April 1993, BGBl. I 1993 S. 465.
 - Gesetz zum Schutz vor schädlichen Umwelteinwirkungen durch Luftverunreinigungen, Geräusche, Erschütterungen und ähnliche Vorgänge (Bundes-Immissionsschutzgesetz - BImSchG)**
In der Fassung der Bekanntmachung vom 26. September 2002, BGBl. I S. 3830, zuletzt geändert durch Artikel 1 des Gesetzes vom 23. Oktober 2007, BGBl. I S. 2470.
 - Gesetz über Naturschutz und Landschaftspflege (Bundesnaturschutzgesetz - BNatSchG)**
In der Fassung der Bekanntmachung vom 25. März 2002, BGBl. I S. 1193, zuletzt geändert durch Artikel 1 des Gesetzes vom 12. Dezember 2007, BGBl. I S. 2873.
 - Verordnung über die Ausarbeitung der Bauleitpläne und die Darstellung des Planinhaltes (Planinhaltsverordnung - PlanzV)**
In der Fassung der Bekanntmachung vom 18. Dezember 1990, BGBl. 1991 I S. 58.
 - Gesetz über die Umweltverträglichkeitsprüfung (UVPG)**
In der Fassung der Bekanntmachung vom 25. Juni 2005, BGBl. I S. 1757, ber. S. 2797, zuletzt geändert durch Artikel 2 des Gesetzes vom 23. Oktober 2007, BGBl. I S. 2470.
 - Gesetz zum Schutz der Natur, zur Pflege der Landschaft und über die Erholungsvorsorge in der freien Landschaft (Naturschutzgesetz des Landes Baden-Württemberg - NatSchG)**
In der Fassung der Bekanntmachung vom 29. März 1995, GBl. S. 385, zuletzt geändert am 13. Dezember 2005, GBl. S. 745.
 - Landesbauordnung des Landes Baden-Württemberg (LBO)**
In der Fassung der Bekanntmachung vom 25. April 2007, GBl. Nr. 3, S. 252.
 - Wassergesetz des Landes Baden-Württemberg (WG)**
In der Fassung der Bekanntmachung vom 20. Januar 2005, GBl. S. 219, ber. S. 404, zuletzt geändert durch Artikel 1 des Gesetzes vom 11. Oktober 2005, GBl. Nr. 15 S. 668.
 - Straßengesetz des Landes Baden-Württemberg (StrG)**
In der Fassung der Bekanntmachung vom 11. Mai 1992, GBl. S. 330, ber. S. 683, zuletzt geändert durch Gesetz vom 03. Mai 2005, GBl. S. 327.
 - Denkmalschutzgesetz des Landes Baden-Württemberg (DSchG)**
In der Fassung der Bekanntmachung vom 06. Dezember 1993, GBl. S. 797, zuletzt geändert durch Artikel 6 des Gesetzes zur Neuregelung des Gebührensrechts vom 14. Dezember 2004, GBl. S. 895.
 - Nachbarrechtsgesetz des Landes Baden-Württemberg (NRG)**
In der Fassung der Bekanntmachung vom 8. Januar 1996, GBl. S. 54, zuletzt geändert durch Gesetz vom 01. Juli 2004, GBl. S. 469.
 - Bodenschutz- und Altlastengesetz des Landes Baden-Württemberg (LbodSchAG)**
In der Fassung der Bekanntmachung vom 14. Dezember 2004, zuletzt geändert durch 7. Anpassungsverordnung vom 25. April 2007.

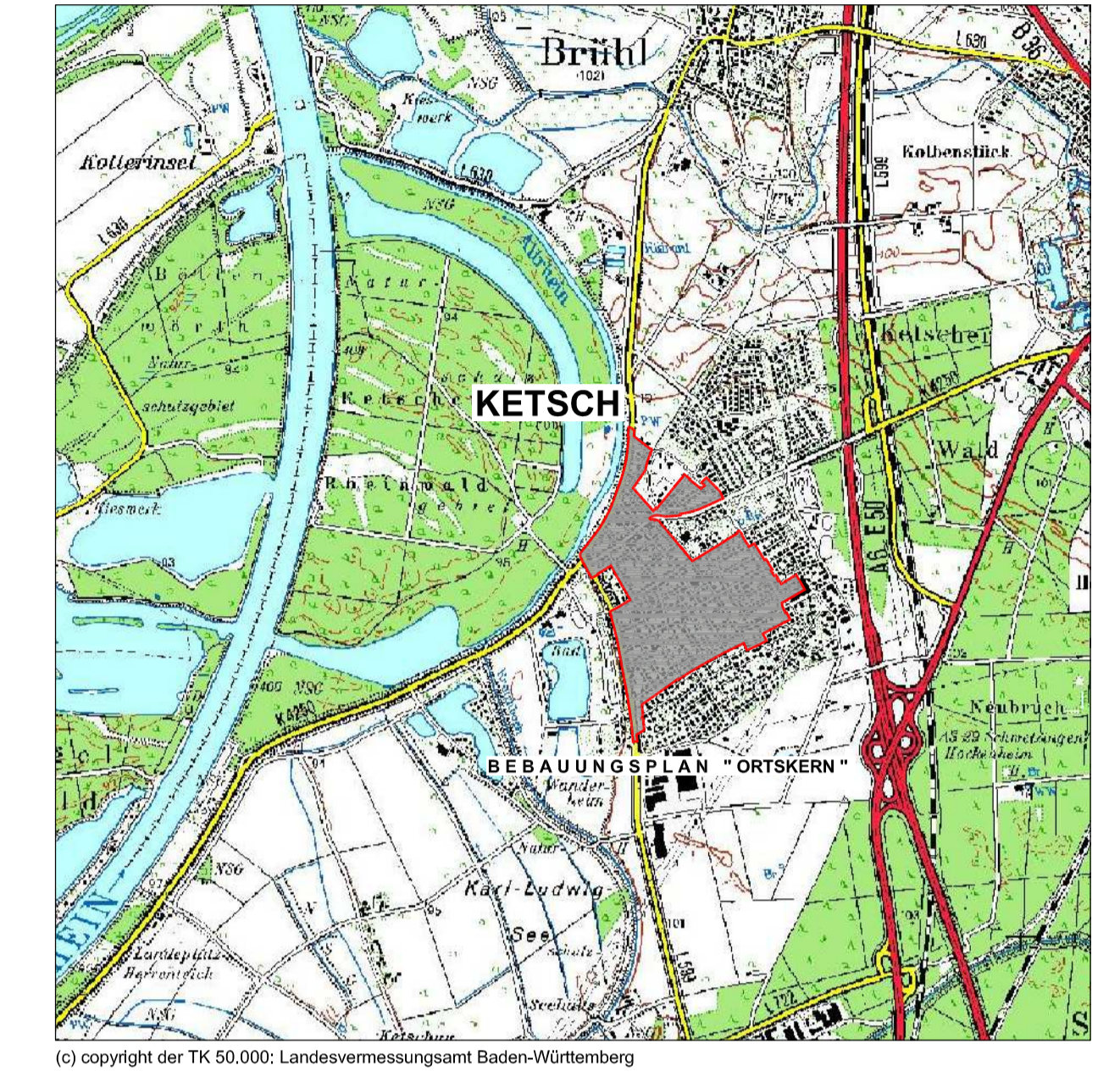
VERFAHRENSVERMERKE

- Aufstellungsbeschluss gem. § 2 (1) BauGB 25.04.2005
- Ortsübliche Bekanntmachung des Aufstellungsbeschlusses gem. § 2 (1) BauGB 28.04.2005
- Beteiligung der Bürger (vorgezogene Bürgerbeteiligung) gem. § 3 (1) BauGB von 11.12.2005 bis 22.12.2006
- Eigentümerversammlung:
Beteiligung der Träger öffentlicher Belange (vorgezogene Trägeranhörung) gem. § 4 (1) BauGB von 13.02.2007 bis 16.03.2007
Beteiligung der Träger öffentlicher Belange gem. § 4 (2) BauGB von 19.12.2007 bis 31.01.2008
06.03.2008
- Bekanntmachung der öffentlichen Auslegung gem. § 3 (2) BauGB von 17.03.2008 bis 17.04.2008

- Beschluss über den Bebauungsplan mit öff. Bauvorschriften als Satzung gem. § 10 BauGB
Ketsch, den _____
Bürgermeister _____
- Der Bebauungsplan mit öff. Bauvorschriften wird hiermit ausgearbeitet und zur Veröffentlichung im Amtsblatt freigegeben.
Der Inhalt dieses Planes sowie die schriftlichen Festsetzungen stimmen mit den hierzu ergangenen Beschlüssen des Gemeinderats überein.
Ketsch, den _____
Bürgermeister _____
- Mit der ortsüblichen Bekanntmachung gem. § 10 BauGB am _____ tritt der Bebauungsplan mit örtlichen Bauvorschriften in Kraft.
Ketsch, den _____
Bürgermeister _____

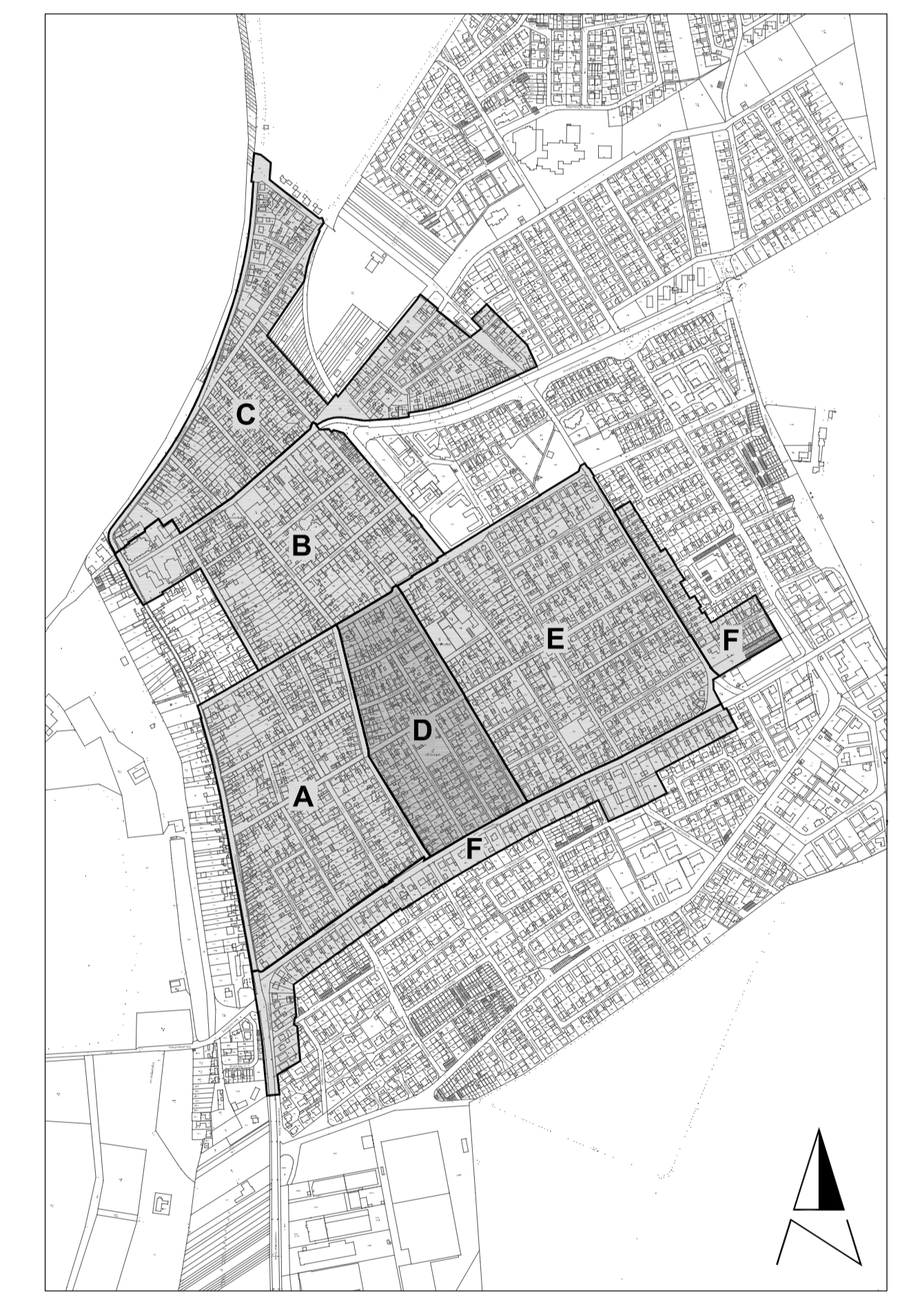
ÜBERSICHTSLAGEPLAN ohne Maßstab

BEBAUUNGSPLAN "ORTSKERN"



ÜBERSICHTSLAGEPLAN Maßstab 1 : 10.000

BEBAUUNGSPLAN "ORTSKERN - TEILBEREICH D"






PLANNUNGSBÜRO FÜR UMWELT, STÄDTBAU UND ARCHITEKTUR

HERTELSBRUNNENRING 20
67667 KAISERSLAUTERN
TEL. (0631) 3423-0 FAX (0631) 3423-200
eMail: kontakt@wsw-partner.de

Projekt/Maßnahme/Objekt BEBAUUNGSPLAN "ORTSKERN - TEILBEREICH D"			
Inhalt - BEBAUUNGSPLAN -			
Auftraggeber GEMEINDE KETSCH			
Gezeichnet/Datum VATTER 04/08	Geprüft/Datum STREY 04/08	Maßstab 1 : 1000	Blattgröße 0,97 x 0,84
Index		Blatt-Nr. 624-BP-S-D	
Änderungen		Gelände/Geprüft	Datum

NUTZUNGSPLAN, SÜDTÜRMECHEN, LANDWIRTSCHAFTLICHE, ÖFFENTLICHE, BEBAUUNGS...